

BROUILLON

Zone Le bourg Nord

Date de saisie : 10-02-2025

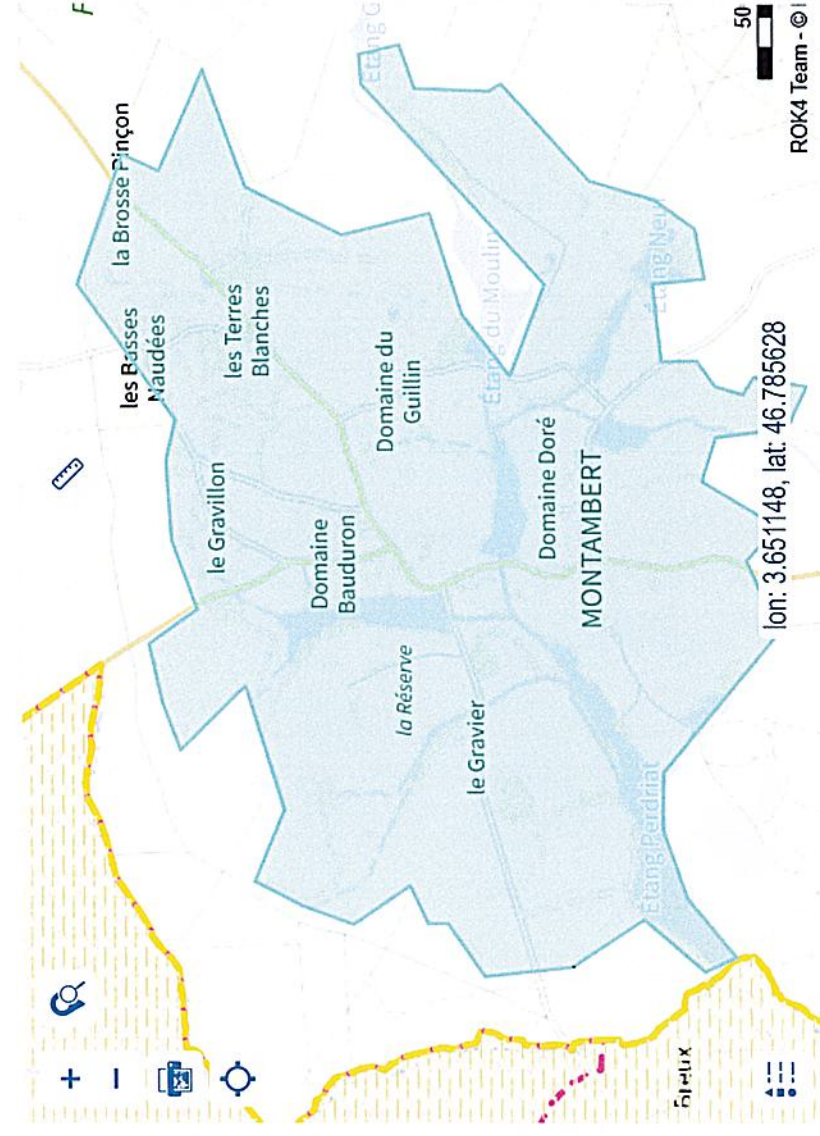
Code postal : 58250 Code INSEE : 58172

Production énergétique

SOLAIRE_PV


SOLAIRE_PV_NV_TOIT

Zone d'Accélération d'Énergies Renouvelables (ZAER)



Historique

Date de création

 10-02-2025

Producteur

Producteur

mairie-montambert@wanadoo.fr

ID de la ZAER

1378916

Informations cartographiques

Commune

Montambert

Code SIREN

215801721

EPCI

CC Bazois Loire Morvan
(200067882)

Département

Nièvre (58)

Région

Bourgogne-Franche-Comté (27)

Surface de la zone (en m²)

4 287 527

Surface de la zone (en ha)

428.75

Surface de la commune (en m²)

26318000

Rapport entre la surface de la
ZAER et celle de la commune

16.29 %

Usage actuel du sol

Autre

Extension de la zone sur d'autres
communes

Non

Information complémentaire

Vide

BROUILLON

Zone Le bourg Nord

Date de saisie : 10-02-2025

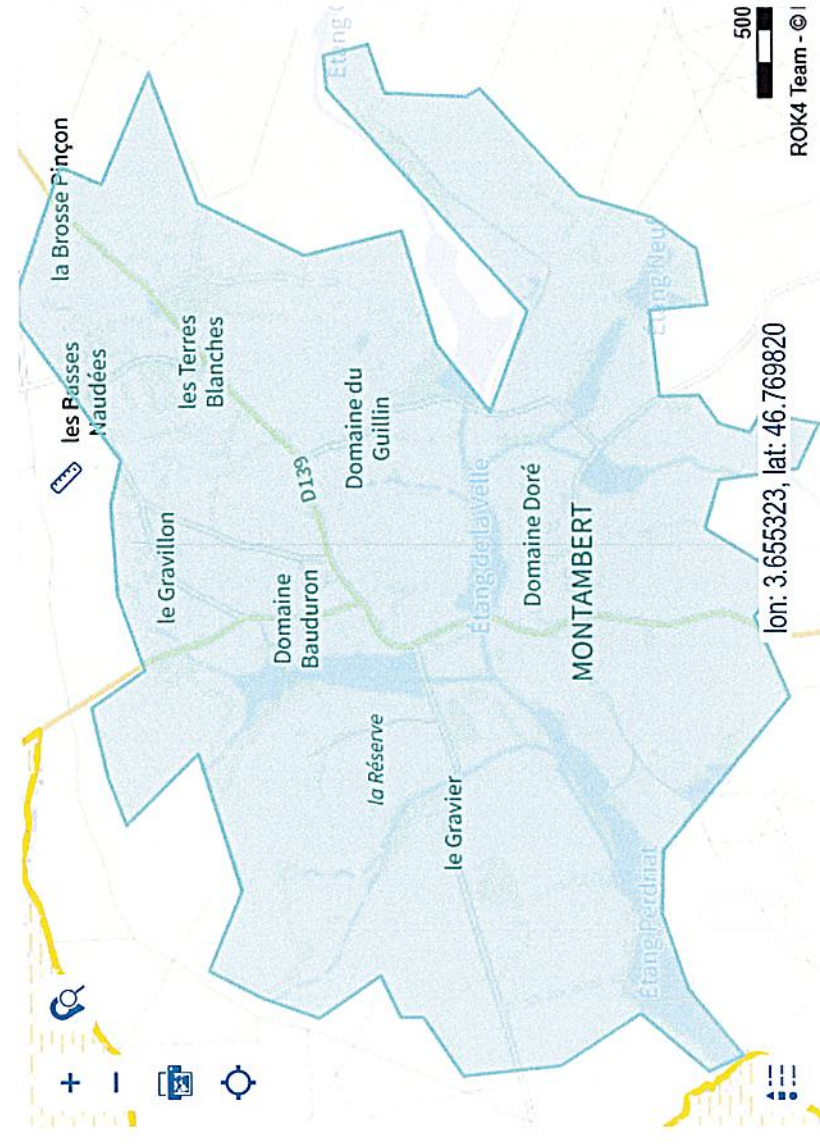
Code postal : 58250 Code INSEE : 58172

Production énergétique

GEOTHERMIE

GEOTHERMIE_SURFACE_PAC_RCF

Zone d'Accélération d'Énergies Renouvelables (ZAER)



Historique

Date de création

 10-02-2025

Les avis (1)

Par ()

Publié le 2025-02-10

Cette ZAE nR a été dupliquée de la ZAE nR 1378917.

Producteur

Producteur

mairie-montambert@wanadoo.fr

ID de la ZAER

1378918

Informations cartographiques

Commune	Montambert
Code SIREN	215801721
EPCI	CC Bazois Loire Morvan (200067882)
Département	Nièvre (58)
Région	Bourgogne-Franche-Comté (27)
Surface de la zone (en m ²)	4 287 527
Surface de la zone (en ha)	428.75
Surface de la commune (en m ²)	26318000
Rapport entre la surface de la ZAER et celle de la commune	16.29 %
Usage actuel du sol	Autre
Extension de la zone sur d'autres communes	Non

Information complémentaire

Vide

BROUILLON

Zone Le bourg Nord

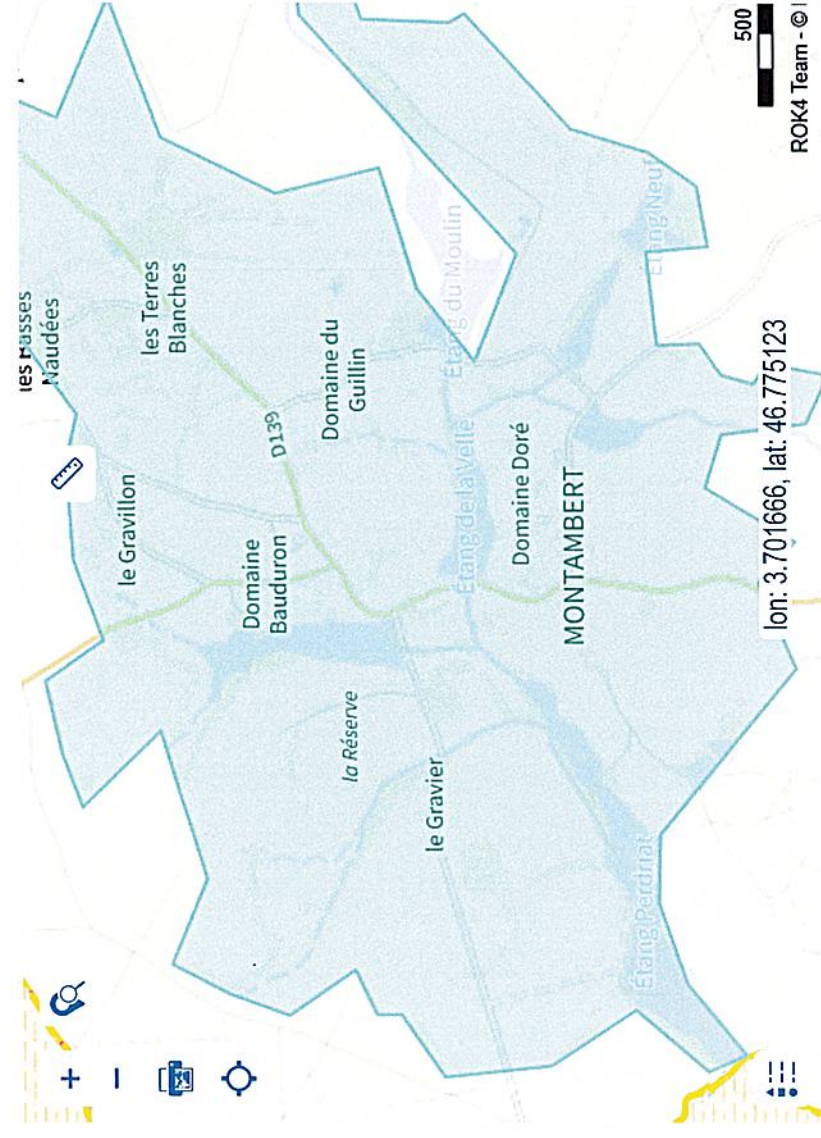
Date de saisie : 10-02-2025

Code postal : 58250 Code INSEE : 58172

Production énergétique


HYDROELECTRICITE

Zone d'Accélération d'Énergies Renouvelables (ZAER)



Historique

Date de création

 10-02-2025

Les avis (1)

Par ()

Publié le 2025-02-10

Cette ZAEnR a été dupliquée de la ZAEnR
1378918.

Producteur

Producteur

mairie-montambert@wanadoo.fr

ID de la ZAER

1378919

Informations cartographiques

Commune

Montambert

Code SIREN

215801721

EPCI

CC Bazois Loire Morvan
(200067882)

Département

Nièvre (58)

Région

Bourgogne-Franche-Comté (27)

Surface de la zone (en m²)

4 287 527

Surface de la zone (en ha)

428.75

Surface de la commune (en m²)

26318000

Rapport entre la surface de la
ZAER et celle de la commune

16.29 %

Usage actuel du sol

Autre

Extension de la zone sur d'autres
communes

Non

Information complémentaire

Vide

BROUILLON

Zone Le bourg Nord

Date de saisie : 10-02-2025

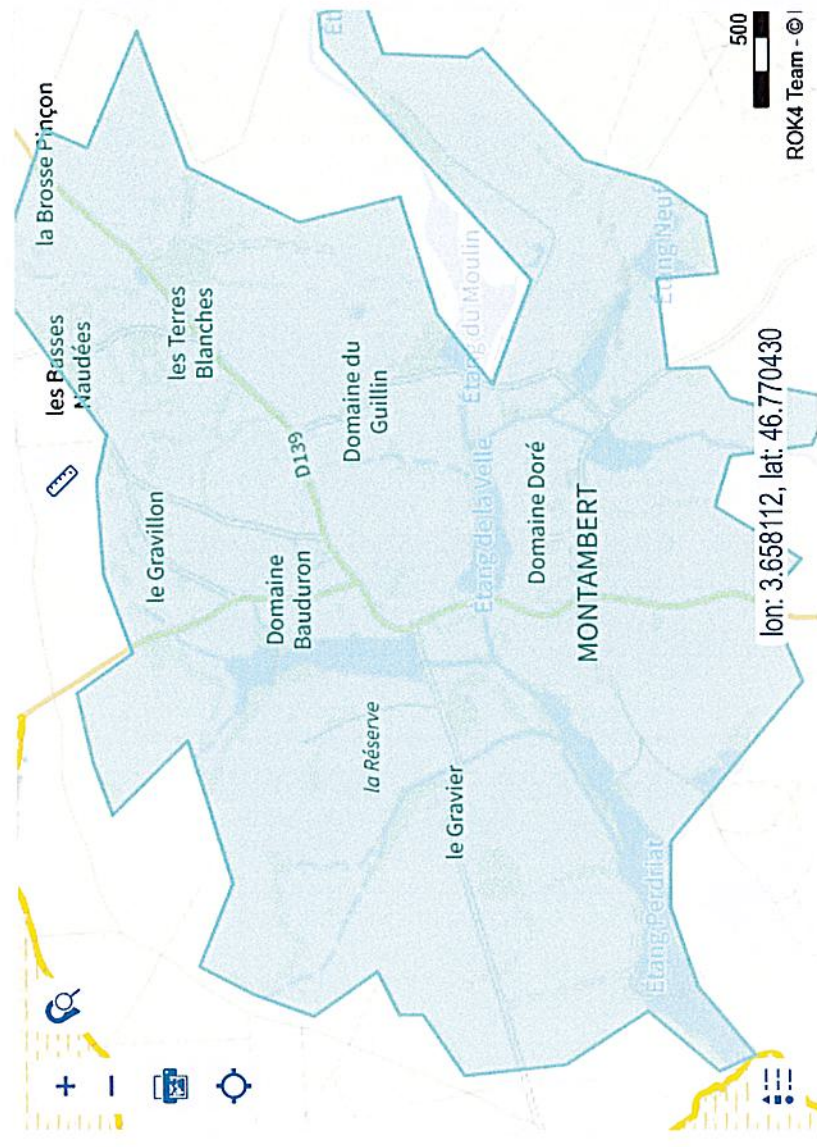
Code postal : 58250 Code INSEE : 58172

Production énergétique

SOLAIRE_THERMIQUE


SOLAIRE_THERMIQUE_TOIT

Zone d'Accélération d'Énergies Renouvelables (ZAER)



Historique

Date de création

 10-02-2025

Les avis (1)

Par ()

Publié le 2025-02-10

Cette ZAEnR a été dupliquée de la ZAEnR 1378916.

Producteur

Producteur

mairie-montambert@wanadoo.fr

ID de la ZAER

1378917

Informations cartographiques

Commune	Montambert
Code SIREN	215801721
EPCI	CC Bazois Loire Morvan (200067882)
Département	Nièvre (58)
Région	Bourgogne-Franche-Comté (27)
Surface de la zone (en m ²)	4 287 527
Surface de la zone (en ha)	428.75
Surface de la commune (en m ²)	26318000
Rapport entre la surface de la ZAER et celle de la commune	16.29 %
Usage actuel du sol	Autre
Extension de la zone sur d'autres communes	Non

Information complémentaire

Vide